嘉祥化工产业园

控制性详细规划

区位分析图

嘉祥化工产业园在济宁市的区位

山东省标准地图　　设区市 · 基本要素版

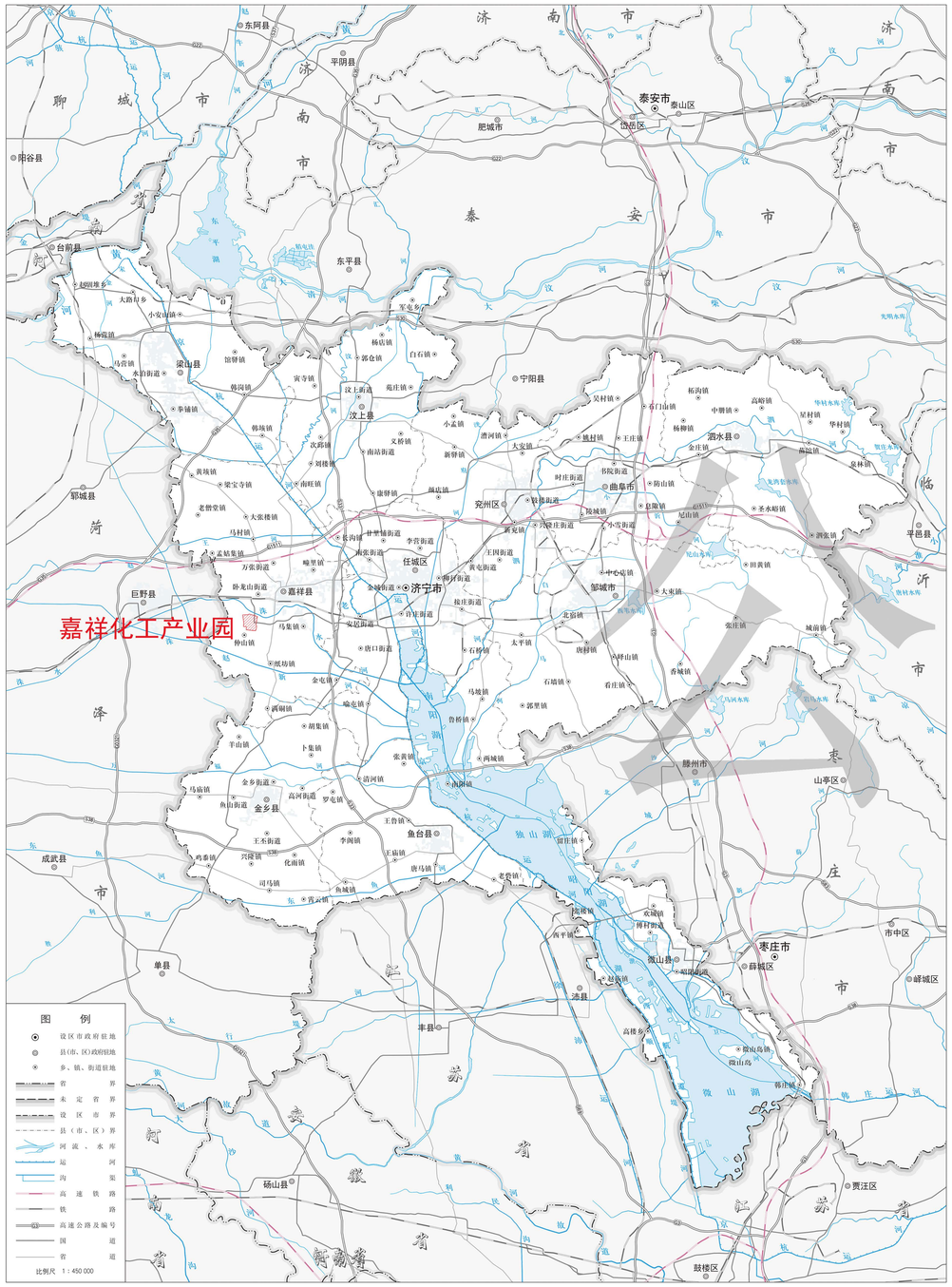

审图号：鲁SG（2021）026号　　山东省自然资源厅监制　山东省地图院编制

审图号：鲁SG（2021年）026号

嘉祥化工产业园在嘉祥县的区位

山东省标准地图　　县（市、区）· 基本要素版

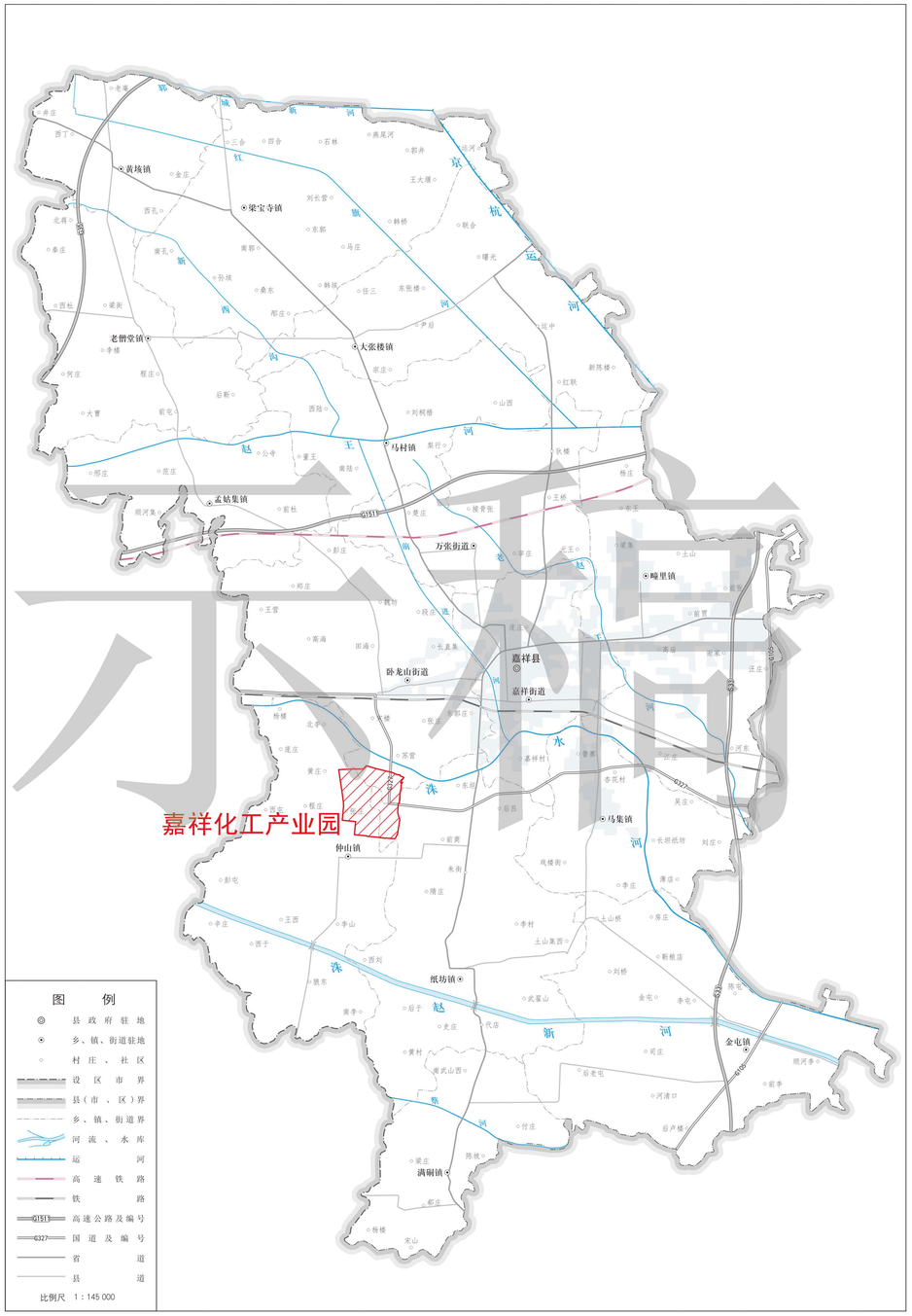

审图号：鲁SG（2021）026号　　山东省自然资源厅监制　山东省地图院编制

审图号：鲁SG（2021年）026号

公示稿

嘉祥县人民政府

山东嘉祥经济开发区管理委员会

上海同济城市规划设计研究院有限公司

上海华谊工程有限公司

01

2025年06月

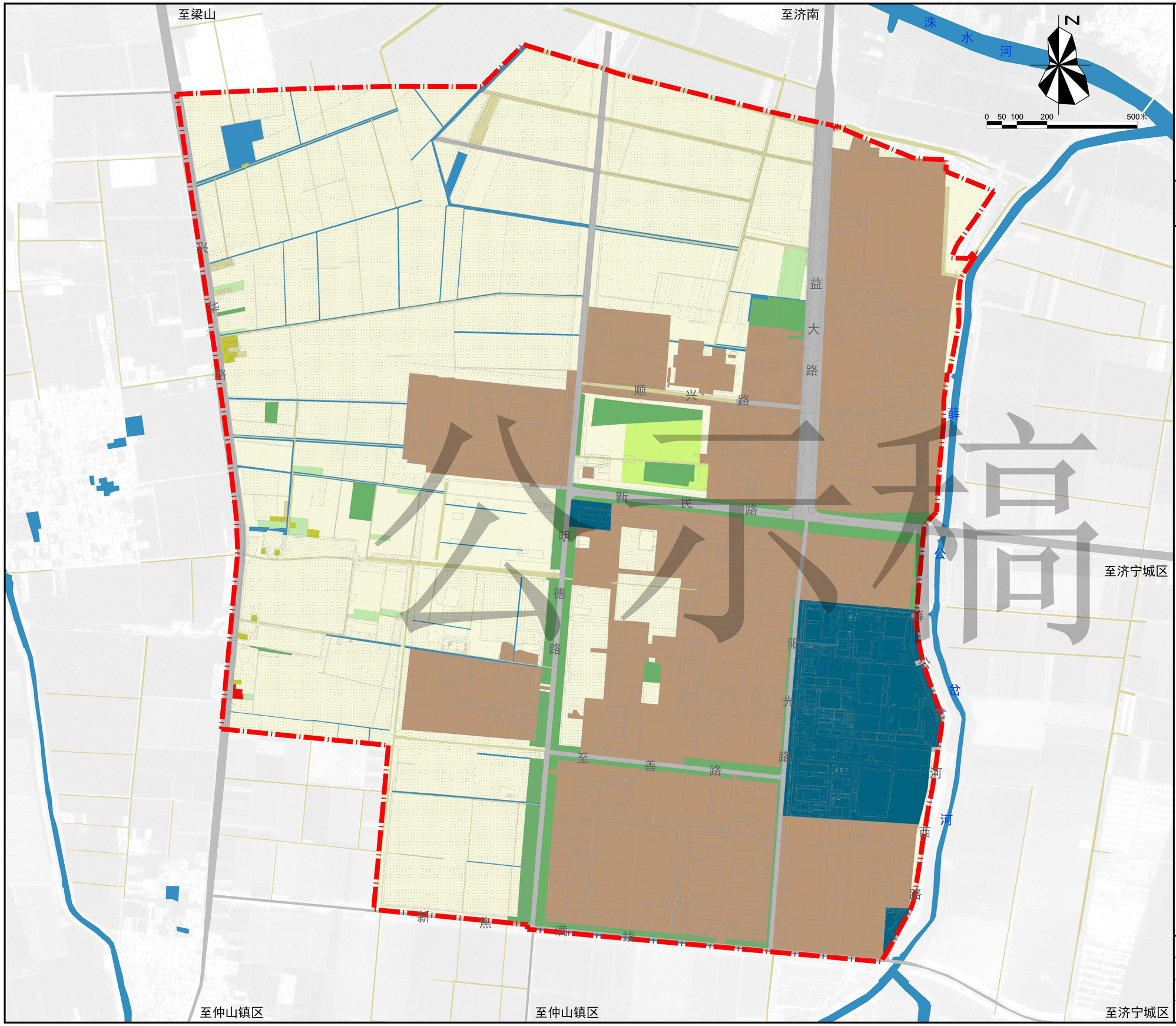

嘉祥化工产业园

控制性详细规划

土地使用现状图

图 例

- 耕地
- 园地
- 林地
- 草地
- 农业设施建设用地
- 农村宅基地
- 商业服务业用地
- 工矿用地
- 仓储用地
- 交通运输用地
- 公用设施用地
- 陆地水域
- 规划范围

嘉祥县人民政府

山东嘉祥经济开发区管理委员会

上海同济城市规划设计研究院有限公司

上海华谊工程有限公司

03

2025年06月

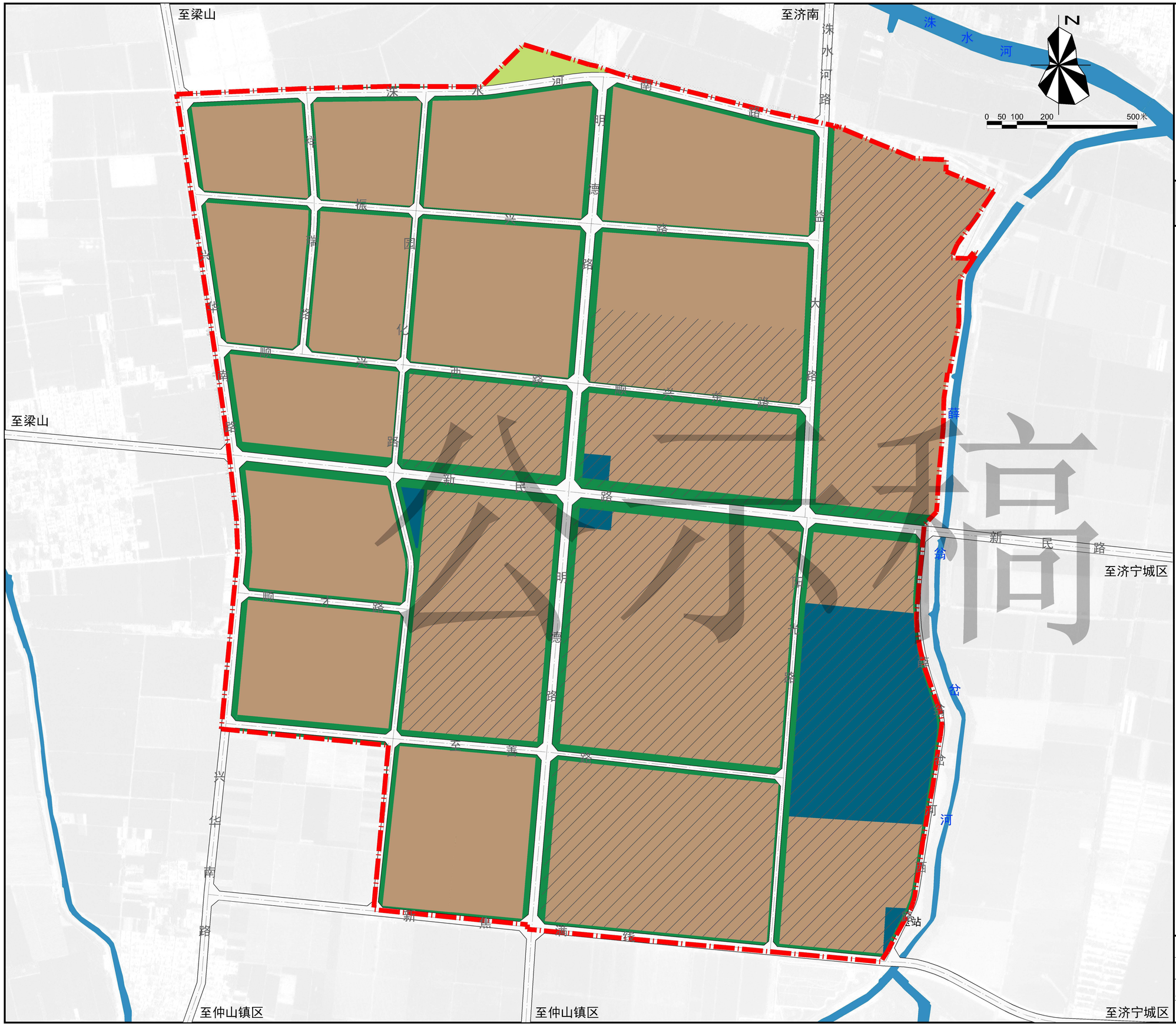

嘉祥化工产业园

控制性详细规划

土地使用规划图

图 例

- 工矿用地
- 公用设施用地
- 绿地与开敞空间用地
- 陆地水域
- 留白用地
- 现状建设用地
- 规划道路
- 规划范围

嘉祥县人民政府	09
山东嘉祥经济开发区管理委员会	
上海同济城市规划设计研究院有限公司	2025年06月
上海华谊工程有限公司	

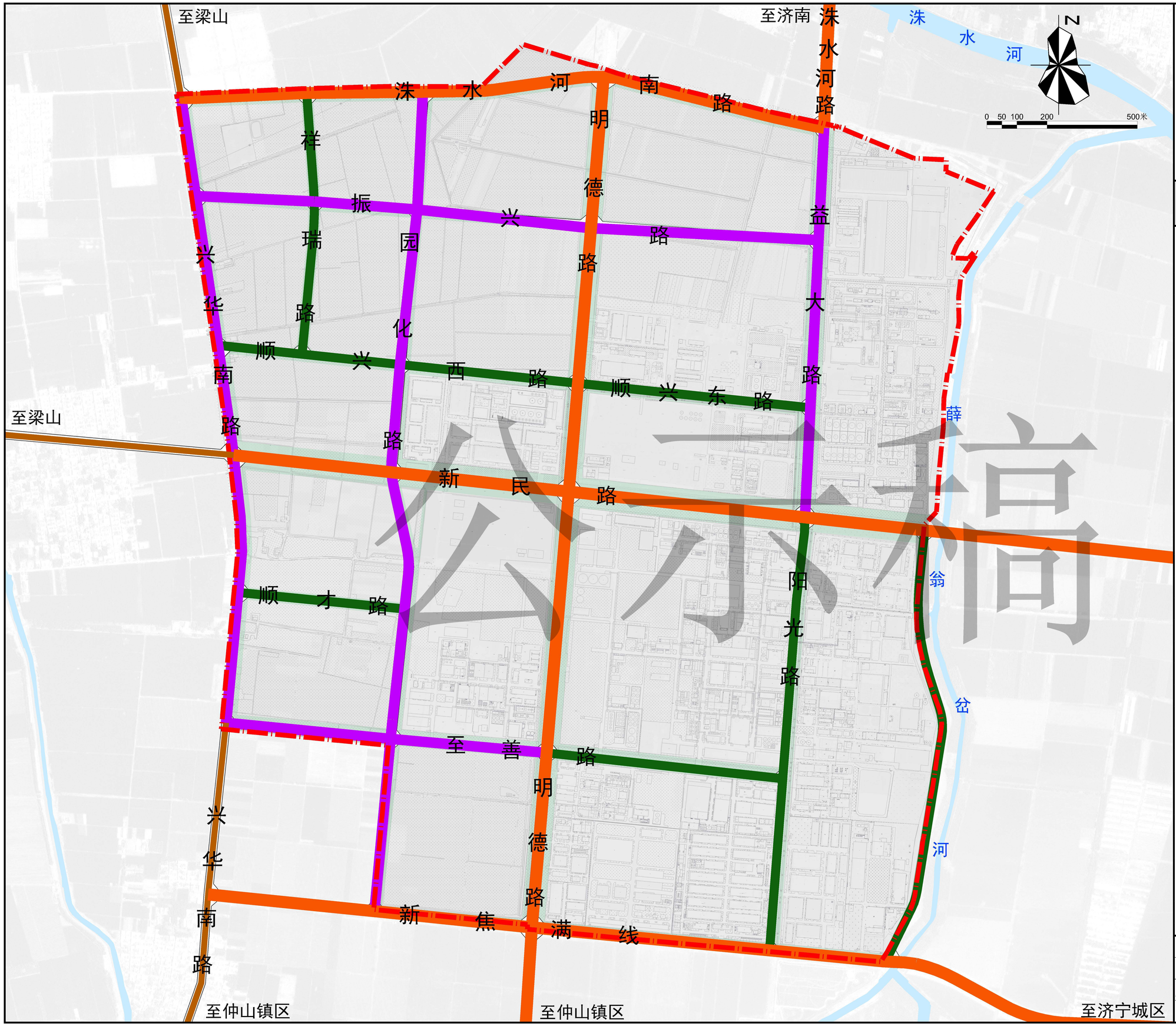

公示稿

嘉祥化工产业园

控制性详细规划

道路系统规划图

图 例

- 主干路
- 次干路
- 支路
- 县乡道
- 规划建设用地
- 绿地与开敞空间用地
- 水域
- 规划范围

嘉祥县人民政府	11
山东嘉祥经济开发区管理委员会	
上海同济城市规划设计研究院有限公司	2025年06月
上海华谊工程有限公司	